

СХЕМА
РАСПОЛОЖЕНИЯ ЗЕМЕЛЬНОГО УЧАСТКА ИЛИ ЗЕМЕЛЬНЫХ УЧАСТКОВ НА
КАДАСТРОВОМ ПЛАНЕ ТЕРРИТОРИИ, ПОДГОТОВКА КОТОРОЙ ОСУЩЕСТВЛЯЕТСЯ
В ФОРМЕ ДОКУМЕНТА НА БУМАЖНОМ НОСИТЕЛЕ

Утверждена

(наименование документа об утверждении, включая

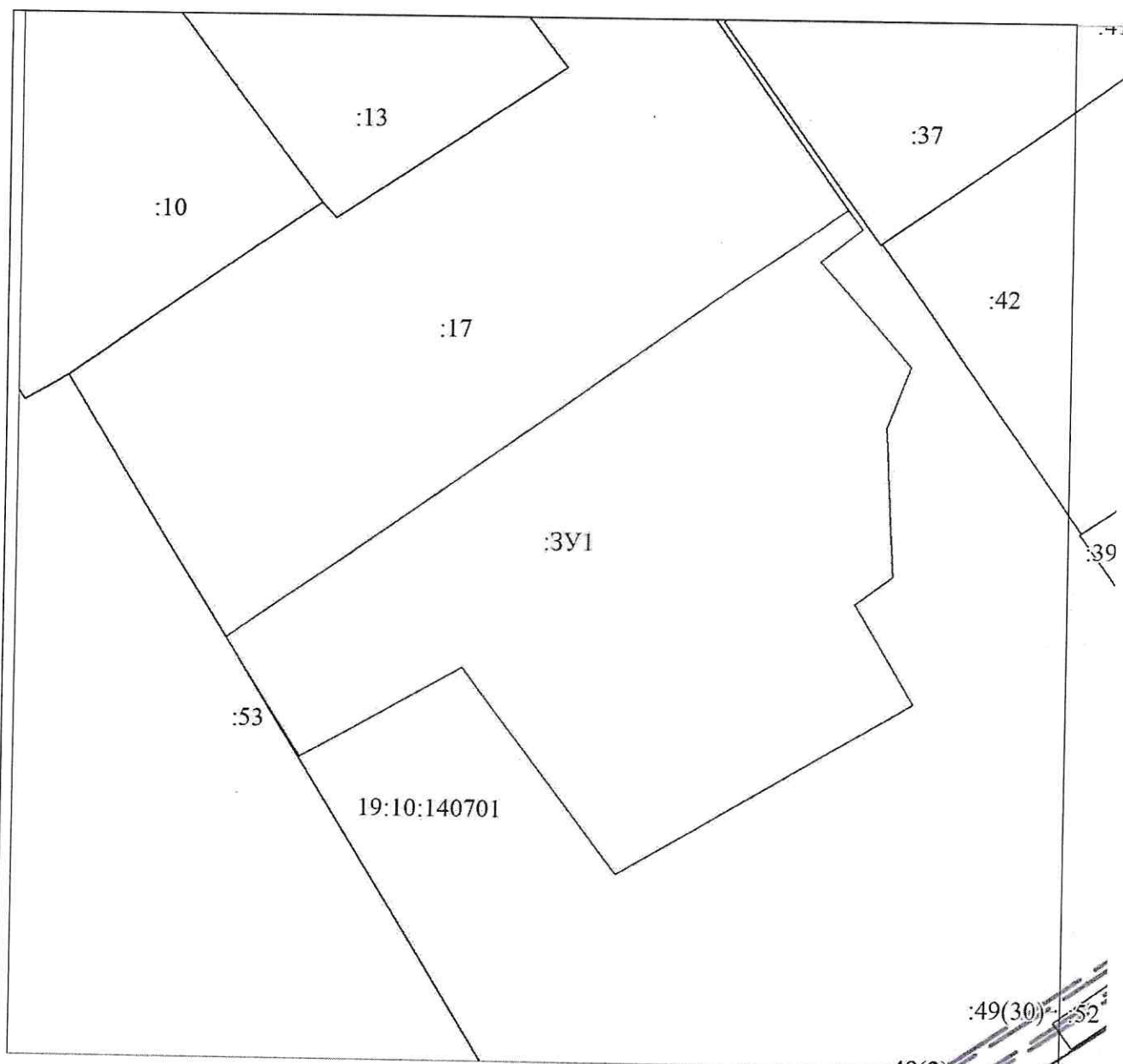
наименования органов государственной власти или

органов местного самоуправления, принявших решение об
утверждении схемы или подписавших соглашение о
перераспределении земельных участков)

от _____ № _____

СХЕМА
расположения земельного участка или земельных участков на
кадастровом плане территории


Условный номер земельного участка <u>ЗУ1</u> (указывается в случае, если предусматривается образование двух и более земельных участков)		
Площадь земельного участка <u>149354 м²</u> (указывается проектная площадь образуемого земельного участка, вычисленная с использованием технологических и программных средств, в том числе размещенных на официальном сайте федерального органа исполнительной власти, уполномоченного Правительством Российской Федерации на осуществление государственного кадастрового учета, государственной регистрации прав, ведение Единого государственного реестра недвижимости и предоставление сведений, содержащихся в Едином государственном реестре недвижимости, в информационно-телекоммуникационной сети "Интернет" (далее - официальный сайт), с округлением до 1 квадратного метра. Указанное значение площади земельного участка может быть уточнено при проведении кадастровых работ не более чем на десять процентов)		
Обозначение характерных точек границ	Координаты, м	
	(указываются в случае подготовки схемы расположения земельного участка с использованием технологических и программных средств, в том числе размещенных на официальном сайте. Значения координат, полученные с использованием указанных технологических и программных средств, указываются с округлением до 0,01 метра)	
	X	Y
	2	3
1	408169.26	193499.38
2	408524.05	193997.59
3	408508.27	194009.35
4	408481.03	193975.62
5	408397.01	194050.74
6	408347.71	194031.68
7	408226.26	194038.41
8	408202.73	194008.13
9	408121.58	194056.31
10	407980.04	193818.59
11	408146.80	193690.96
12	408072.53	193560.53
1	408169.26	193499.38



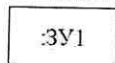
Масштаб 1:5000

МСК-167

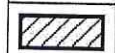
Условные обозначения:



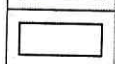
Вновь образованная часть границы, сведения о которой достаточны для определения ее местоположения



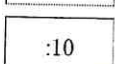
Надписи вновь образованного земельного участка



Объект капитального строительства



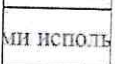
Существующая часть границы, имеющиеся в ЕГРН сведения о которой достаточны для определения ее местоположения




Надписи кадастрового номера земельного участка




Граница охранной зоны



Обозначение границы охранной зоны



Граница территориальной зоны



Обозначение границы территориальной зоны